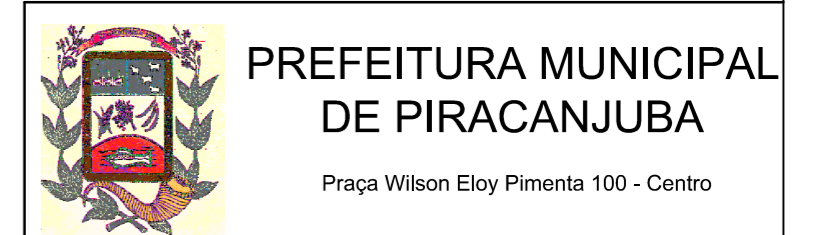


SARJETAS RETAS E CURVAS	
RETAS:	cotadas em preto
CURVAS:	cotadas em vermelho e em todos os cruzamentos (comprimento 3m)
CÁLCULOS:	planilha excel auxiliar

Vias Clodoaldo C. Carneiro e Aryn José Daher	
Comprimento das sarjetas (dois lados)	
Sarjeta reta 1	749,70m
Sarjeta reta 2	749,70m
Sarjeta reta 3	462,64m
Sarjeta curva 1	17,30m
Sarjeta curva chanfrados total	102,00m

Vias Clodoaldo C. Carneiro e Aryn José Daher	
Área das sarjetas	
Sarjeta reta 1	214,49m ²
Sarjeta reta 2	198,98m ²
Sarjeta reta 3	125,31m ²
Sarjeta curva 1	5,19m ²
Sarjeta curva chanfrados total	30,60m ²

1 SARJETAS - VIAS CLODOALDO CLÁUDIO CARNEIRO E AMYN JOSÉ DAHER
ESCALA: SEM ESCALA



RECAPEAMENTO ASFÁLTICO
PIRACANJUBA-GO

PROPRIETÁRIO:
PREFEITURA MUNICIPAL DE PIRACANJUBA
CNPJ: 01.179.647/0001-95

AUTOR DO PROJETO:
ANACARLA ELIAS DE ANDRADE FERNANDES
CREA: 1014586631D-GO

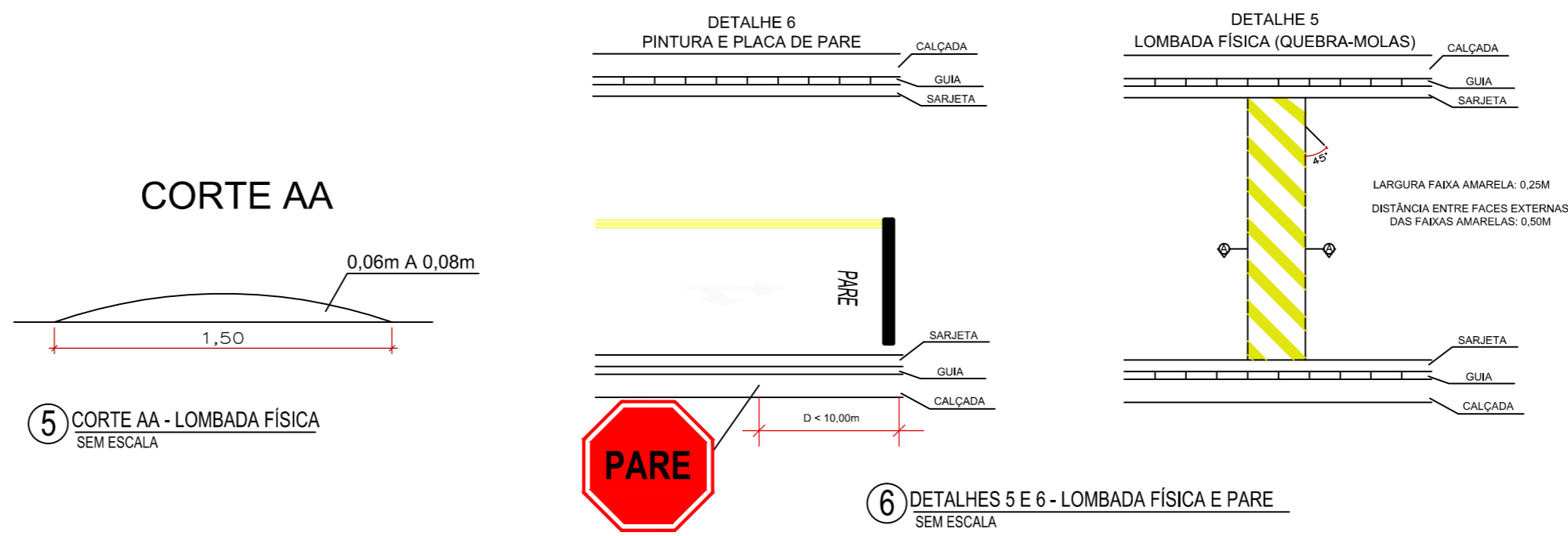
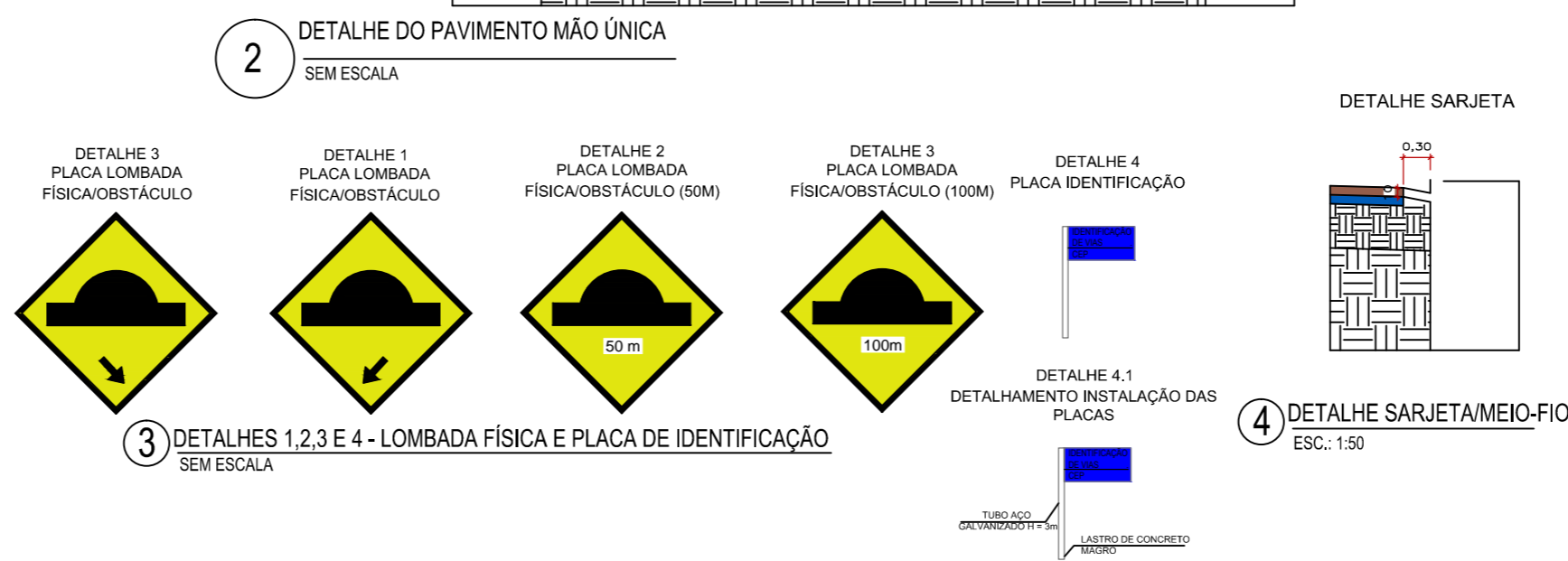
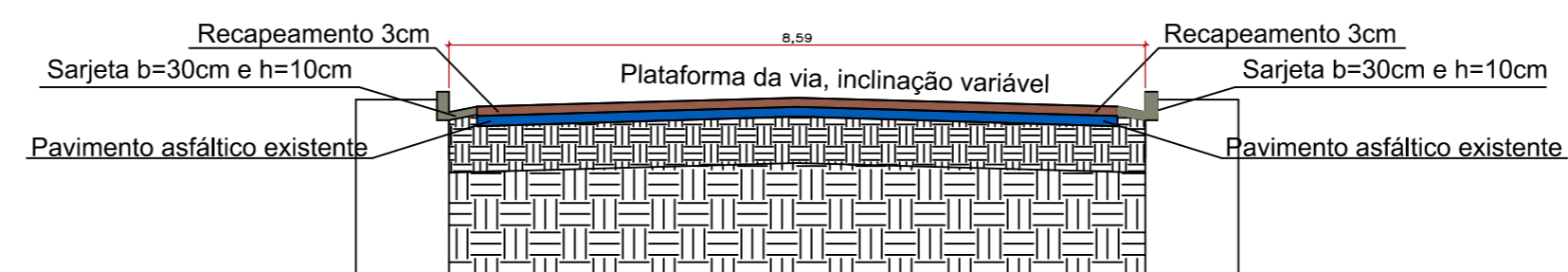
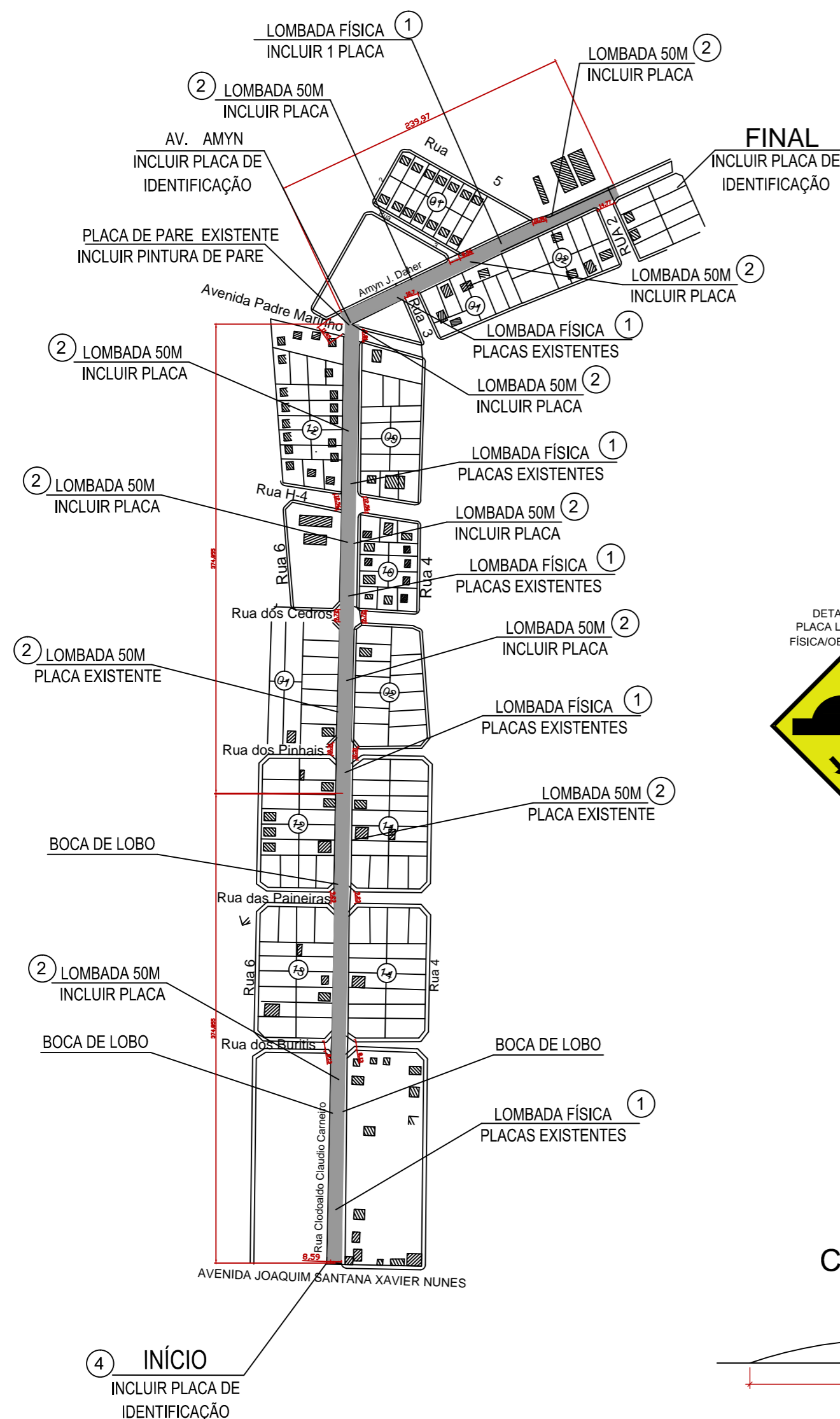
CONTEÚDO:
1. SARJETAS VIAS CLODOALDO CLÁUDIO CARNEIRO E AMYN J. DAHER

ÁREA: 8.501,27m² ESCALA: INDICADA DATA: NOVEMBRO/2020 FOLHA:
COORDENADAS GEOGRÁFICAS:
17°18'08.4"S 49°01'52.8"W

Vias Clodoaldo C. Carneiro e Aryn J. Daher
Largura média: 8,59m
Comprimento total: 989,67m
Área total: 989,67 x 8,59 = 8.501,27m ²

LEGENDA

Área a ser recapeada



1 PLANTA - RECAPEAMENTO - VIAS CLODOALDO CLAUDIO CARNEIRO E AMYN J. DAHER
ESCALA: SEM ESCALA

5 CORTE AA - LOMBADA FÍSICA
SEM ESCALA

6 DETALHES 5 E 6 - LOMBADA FÍSICA E PARE
SEM ESCALA

PREFEITURA MUNICIPAL DE PIRACANJUBA
Praça Wilson Eloy Pimenta 100 - Centro

RECAPEAMENTO ASFÁLTICO PIRACANJUBA-GO

PROPRIETÁRIO: _____
PREFEITURA MUNICIPAL DE PIRACANJUBA
CNPJ: 01.179.647/0001-95

AUTOR DO PROJETO: _____
ANACARLA ELIAS DE ANDRADE FERNANDES
CREA: 1014586631D-GO

CONTEÚDO:
1. PLANTA VIAS CLODOALDO CLAUDIO CARNEIRO E AMYN JOSÉ DAHER
2. DETALHES DAS CAMADAS DO PAVIMENTO
3. SINALIZAÇÃO/DETALHES

ÁREA: 8.501,27m² ESCALA: INDICADA DATA: NOVEMBRO/2020 FOLHA: 1/2
COORDENADAS GEOGRÁFICAS: 17°18'08.4"S 49°01'52.8"W