

As reformas e construção de novas coberturas estarão de acordo com o Mapa Iluminado 1/2; Memorial Descritivo e Orçamento anexo ao processo.

1 Planta de Cobertura
Esc 1:100

PROJETO DE COBERTURA

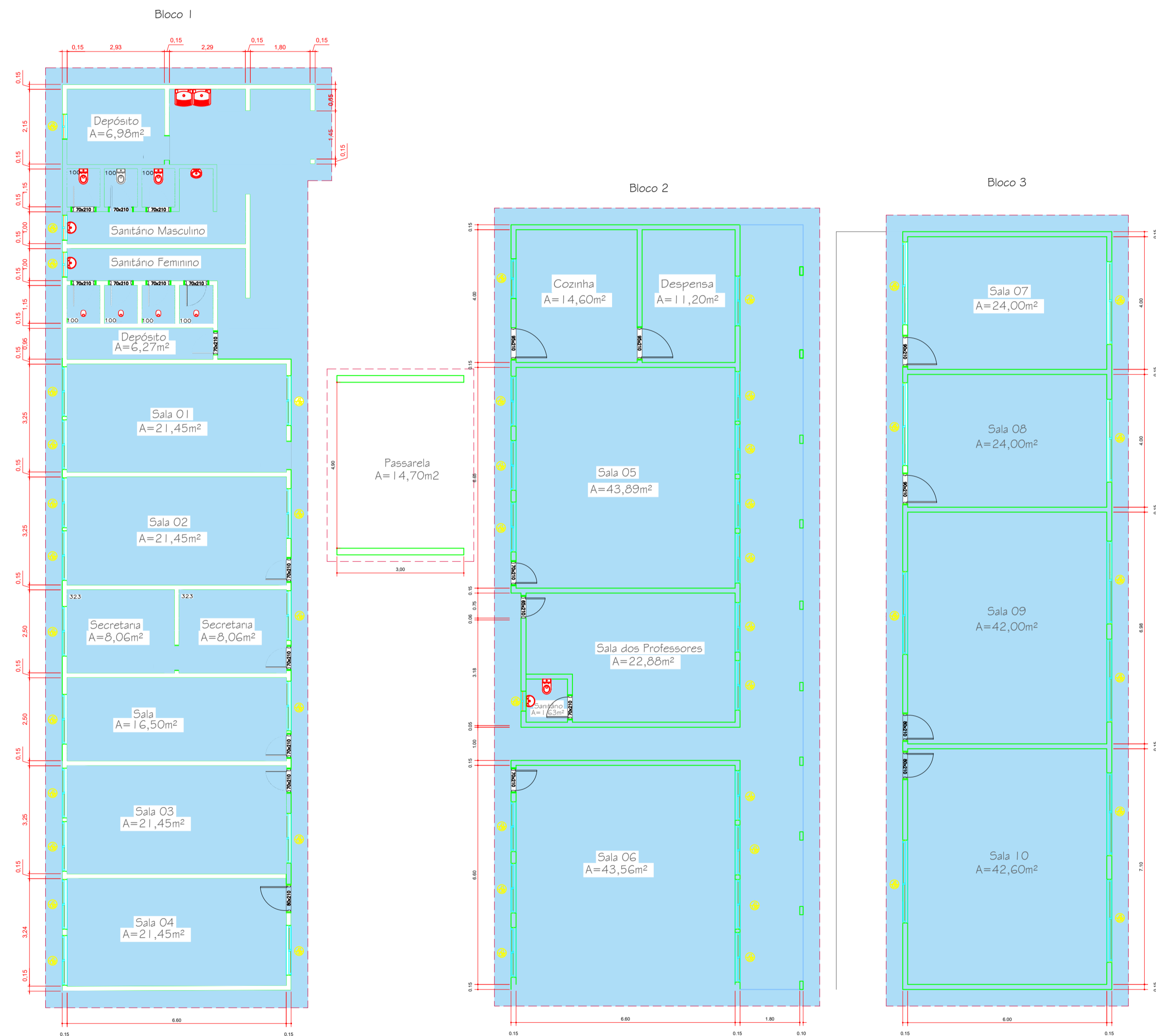
Escola Municipal de Educação Básica
Sérgio Honorato e Souza

CLAUDINEY ANTONIO MACHADO:56576765134
Assinado de forma digital por CLAUDINEY ANTONIO MACHADO:56576765134
 Dados: 2021.09.23 15:35:29 -03'00'

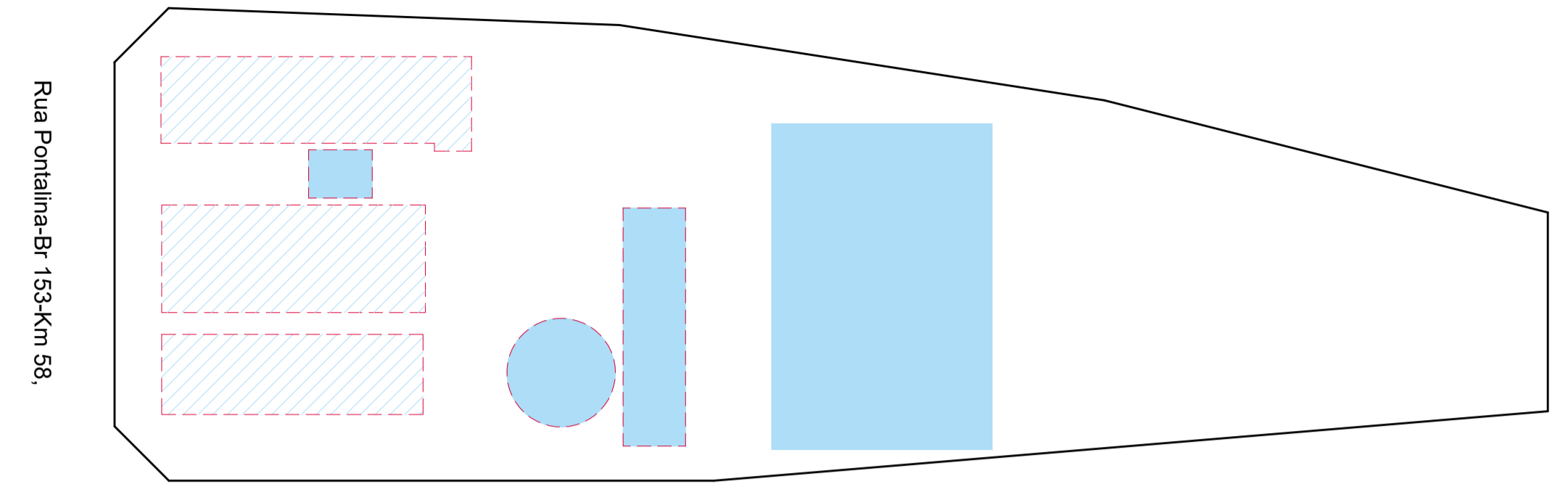
Prefeitura Municipal de Piracanjuba
 CNPJ 01.179.647/0001-95
 ANACARLA ELIAS DE ANDRADE FERNANDES:03978930196
Assinado de forma digital por ANACARLA ELIAS DE ANDRADE FERNANDES:03978930196
 Dados: 2021.09.20 16:51:12 -03'00'

Anacarla Elias de Andrade Fernandes
 Engenheira Civil
 CREA 1014586631-D/GO

CONTEÚDO Croqui de Planta Baixa Área do terreno: 3559,07 m ² Área Construída: 1471,63 m ² Área de reforma: 635,73 m ²	ESCALA Indicadas - Folha A1 ENDEREÇO Rua Pontalina-Br 153-Km 58, Loteamento Dr Ruy Brasil Piracanjuba / GO
DATA SETEMBRO/2021	PRANCHA 1/1



1 Mapa Iluminado
Esc 1:100



2 Planta de Situação
Esc 1:500

Construção de cobertura/telhado

Escola Municipal de Educação Básica
Sérgio Honorato e Souza

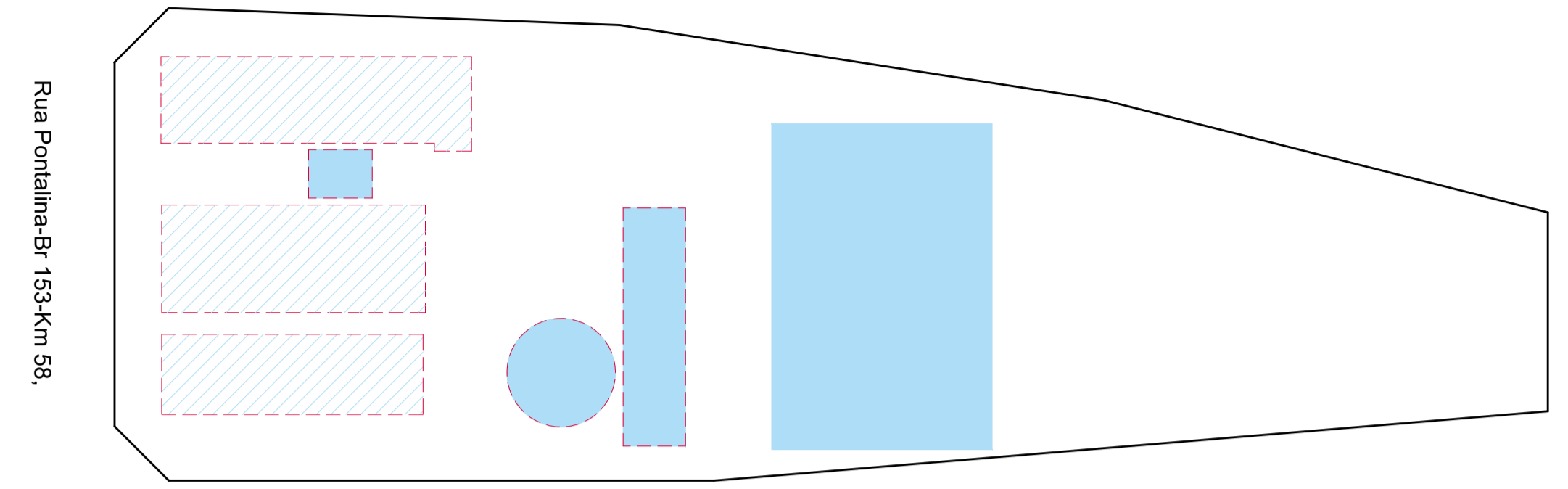
MAPA ILUMINADO

Prefeitura Municipal de Piracanjuba
CNPJ 01.179.647/0001-95
ANACARLA ELIAS DE ANDRADE
FERNANDES:03978930196
196
Assinado de forma digital por ANACARLA ELIAS DE ANDRADE FERNANDES:03978930196
Dados: 2021.07.07 08:45:59 -03'00'
Anacarla Elias de Andrade Fernandes
Engenheira Civil
CREA 1014586631-D/GO

CONTEÚDO Croqui de Planta Baixa Área do terreno: 3559,07 m2 Área Construída: 1471,63 m2 Área de reforma: 635,73 m2	ESCALA Indicadas - Folha A1
	ENDEREÇO Rua Pontalina-Br 153-Km 58, Loteamento Dr Ruy Brasil Piracanjuba / GO
DATA JUNHO/2021	PRANCHA 1/2



1 Mapa Iluminado
Esc 1:100



2 Planta de Situação
Esc 1:500

- Piso em cerâmica
- Piso em ardósia
- Substituição de Portas

Escola Municipal de Educação Básica
Sérgio Honorato e Souza

MAPA ILUMINADO

Prefeitura Municipal de Piracanjuba
CNPJ 01.179.647/0001-95

ANACARLA ELIAS DE ANDRADE
FERNANDES:03978930196
196

Assinado de forma digital por ANACARLA ELIAS DE ANDRADE FERNANDES:03978930196
Dados: 2021.07.07 08:47:03 -03'00'

Anacarla Elias de Andrade Fernandes
Engenheira Civil
CREA 1014586631-D/GO

CONTEÚDO Croqui de Planta Baixa Área do terreno: 3559,07 m2 Área Construída: 1471,63 m2 Área de reforma: 635,73 m2	ESCALA Indicadas - Folha A1
	ENDEREÇO Rua Pontalina-Br 153-Km 58, Loteamento Dr Ruy Brasil Piracanjuba / GO
DATA JUNHO/2021	PRANCHA 2/2



PROJETO DE COBERTURA

**Escola Municipal de Educação Básica
Sérgio Honorato e Souza**

CLAUDINEY ANTONIO Assinado de forma digital por CLAUDINEY ANTONIO MACHADO:56576765134
MACHADO:56576765134 Dados: 2021.09.23 15:35:29 -03'00'

Prefeitura Municipal de Piracanjuba
CNPJ 01.179.647/0001-95

ANACARLA ELIAS DE ANDRADE Assinado de forma digital por ANACARLA ELIAS DE ANDRADE FERNANDES:03978930196
FERNANDES:03978930196 Dados: 2021.09.20 16:51:12 -03'00'

6

Anacarla Elias de Andrade Fernandes
Engenheira Civil
CREA 1014586631-D/GO

CONTEÚDO Croqui de Planta Baixa Área do terreno: 3559,07 m2 Área Construída: 1471,63 m2 Área de reforma: 635,73 m2	ESCALA Indicadas - Folha A1
	ENDEREÇO Rua Pontalina-Br 153-Km 58, Loteamento Dr Ruy Brasil Piracanjuba / GO

DATA SETEMBRO/2021	PRANCHA 1/1
----------------------------------	---------------------------



Escola Municipal de Educação Básica Sérgio Honorato e Souza

Claudiney Antônio Machado
Prefeito Municipal

Prefeitura Municipal de Piracanjuba
CNPJ 01.179.647/0001-95

ANACARLA ELIAS DE ANDRADE
FERNANDES:03978930196
196

Assinado de forma digital por
ANACARLA ELIAS DE ANDRADE
FERNANDES:03978930196
Dados: 2021.07.07 08:45:59
-03'00'

Anacarla Elias de Andrade Fernandes
Engenheira Civil
CREA 1014586631-D/GO

CONTEÚDO

Croqui de Planta Baixa
Área do terreno: 3559,07 m²
Área Construída: 1471,63 m²
Área de reforma: 635,73 m²

ESCALA

Indicadas - Folha A1

ENDEREÇO

Rua Pontalina-Br 153-Km 58,
Loteamento Dr Ruy Brasil
Piracanjuba / GO

DATA

JUNHO/2021

PRANCHA

1/2

MAPA ILUMINADO



Escola Municipal de Educação Básica
Sérgio Honorato e Souza

Claudiney Antônio Machado
Prefeito Municipal

Prefeitura Municipal de Piracanjuba
CNPJ 01.179.647/0001-95

ANACARLA ELIAS DE
ANDRADE
FERNANDES:03978930
196

Assinado de forma digital por
ANACARLA ELIAS DE ANDRADE
FERNANDES:03978930196
Dados: 2021.07.07 08:47:03
-03'00'

Anacarla Elias de Andrade Fernandes
Engenheira Civil
CREA 1014586631-D/GO

MAPA ILUMINADO

CONTEÚDO

Croqui de Planta Baixa
Área do terreno: 3559,07 m²
Área Construída: 1471,63 m²
Área de reforma: 635,73 m²

ESCALA

Indicadas - Folha A1

ENDEREÇO

Rua Pontalina-Br 153-Km 58,
Loteamento Dr Ruy Brasil
Piracanjuba / GO

DATA

JUNHO/2021

PRANCHA

2/2