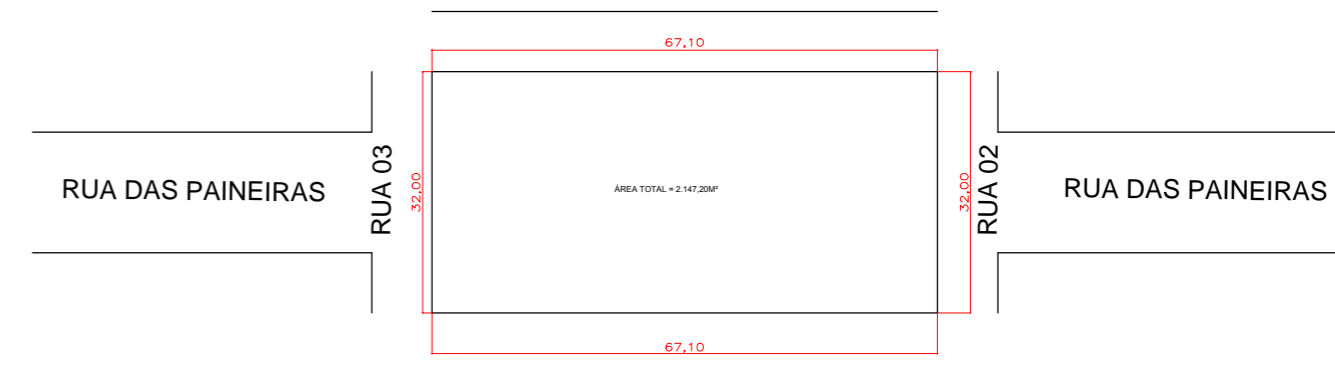


PLANTA DE SITUAÇÃO PRAÇA ALFEU ALVES MAGALHÃES
Esc.: 1:250



PLANTA DE SITUAÇÃO PRAÇA ALFEU ALVES MAGALHÃES
Esc.: 1:1000

PREFEITURA MUNICIPAL DE PIRACANJUBA

Praça Wilson Eloy Pimenta 100 - Centro
Piracanjuba-GO

PRAÇA ALFEU MAGALHÃES

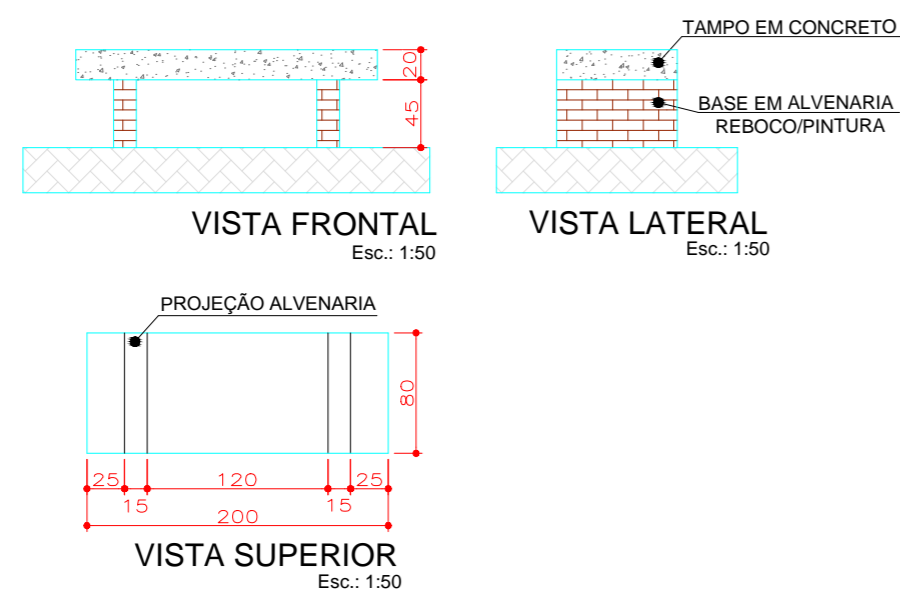
RUA 02 E RUA 03, SETOR MAGALHÃES.
PIRACANJUBA-GO

Prefeitura Municipal de Piracanjuba
CNPJ: 01.179.647/0001-95

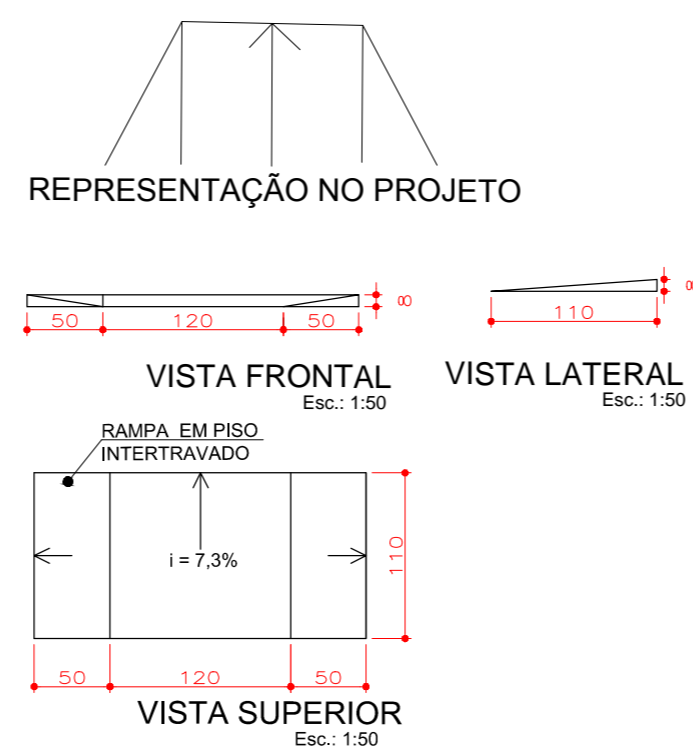
Anacarla Elias de Andrade Fernandes
Engenheira Civil
CREA: 1014586631D-GO

PROJETO

DETALHES - BANCO



DETALHES - RAMPA



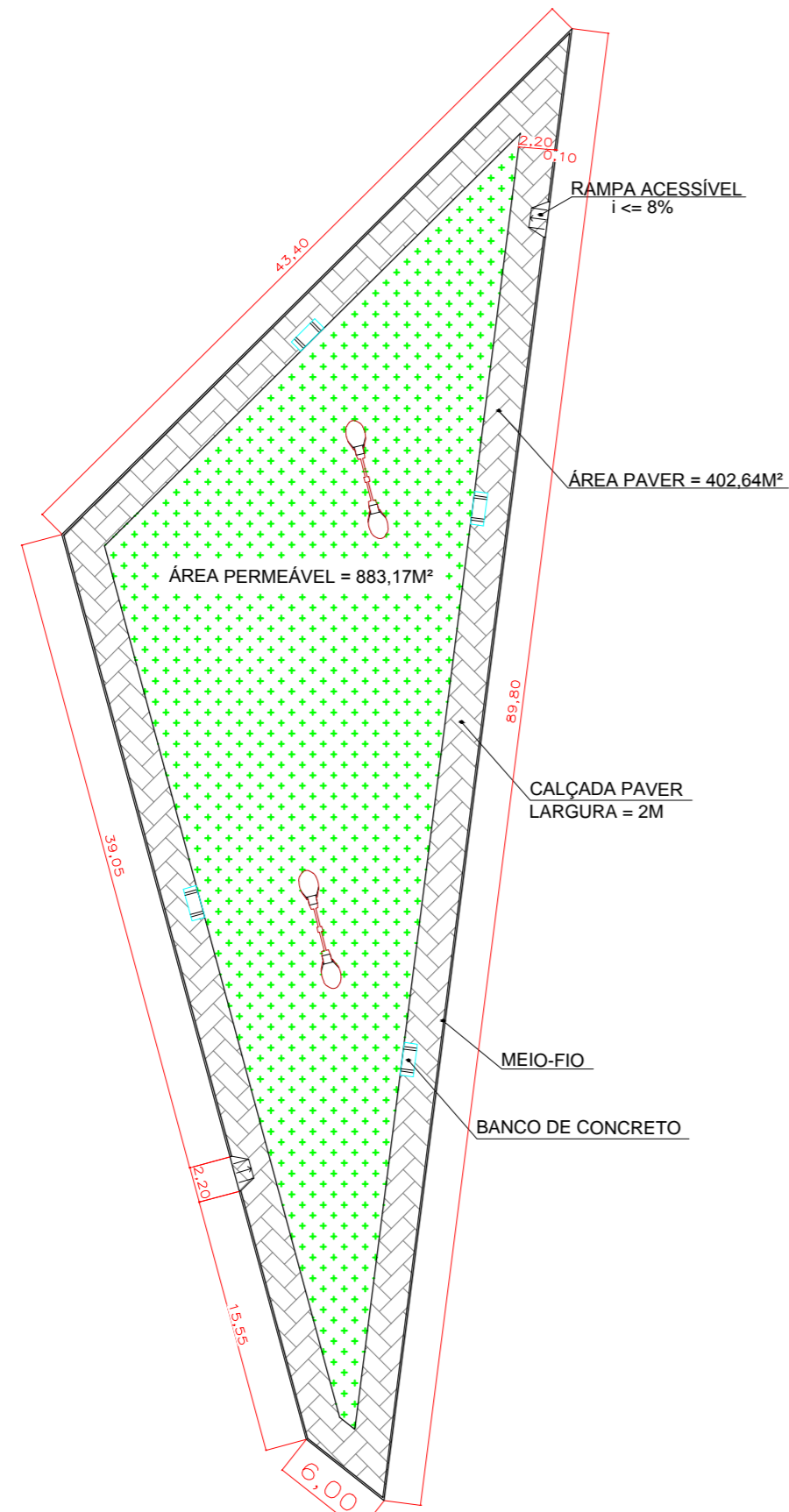
CONTEÚDO
Planta baixa
Detalhe dos bancos
Detalhe das rampas
Planta de situação

ÁREA TOTAL
2.147,20

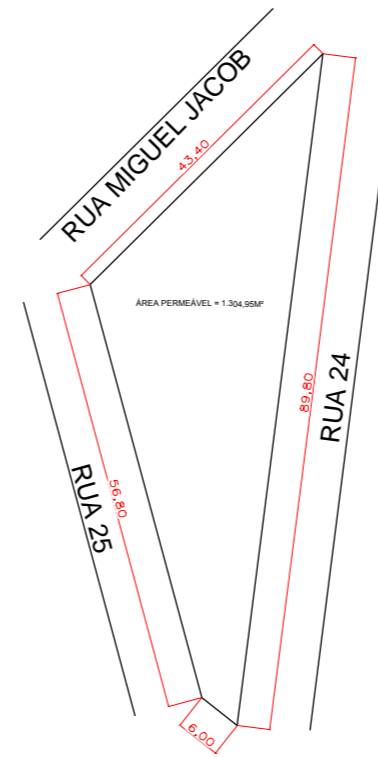
DATA
Outubro/2016

ESCALA
INDICADA

PRANCHA
1/2

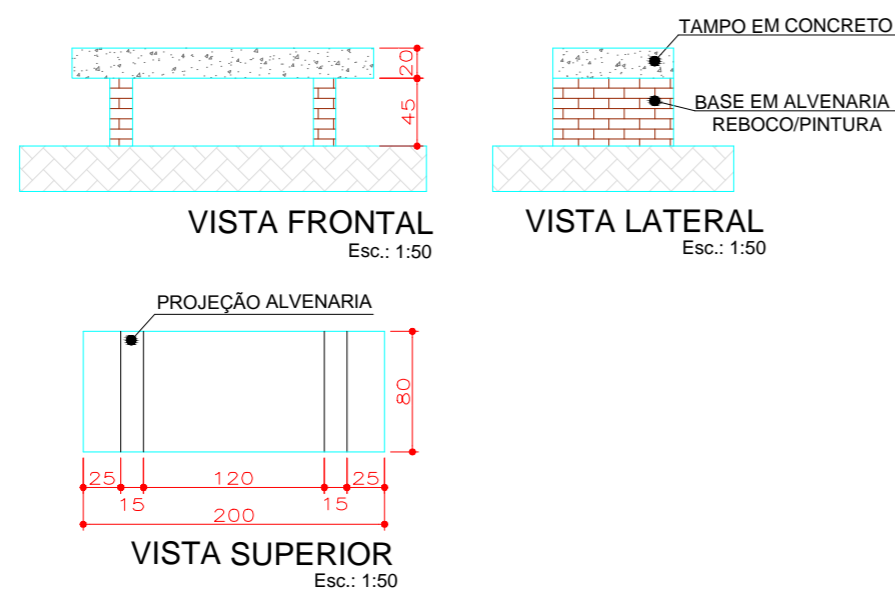


PLANTA BAIXA PRAÇA IVO
ABDON FERRARI (UIRAPURU)
Esc.: 1:400

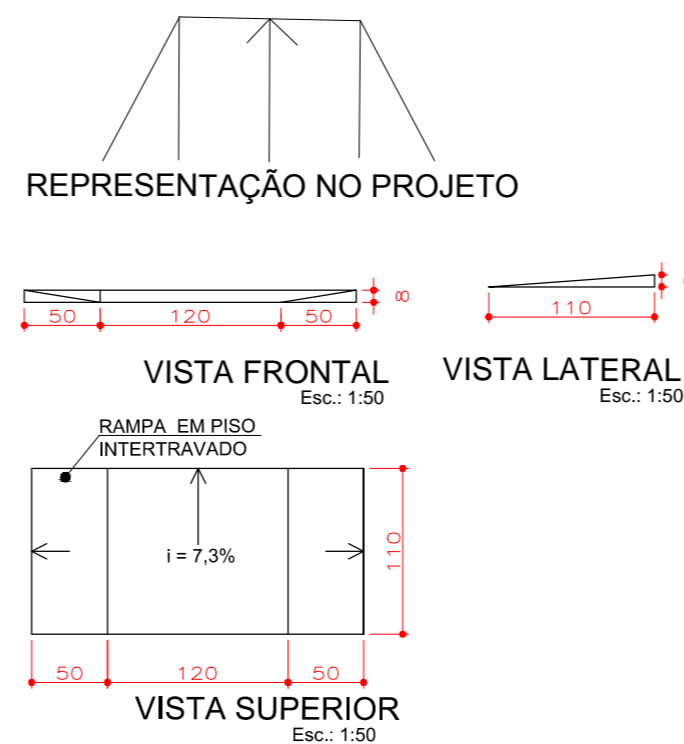


PLANTA DE SITUAÇÃO
PRAÇA IVO ABDON FERRARI
(UIRAPURU)
Esc.: 1:1000

DETALHES - BANCO



DETALHES - RAMPA



**PREFEITURA MUNICIPAL
DE PIRACANJUBA**

Praça Wilson Eloy Pimenta 100 - Centro
Piracanjuba-GO

PRAÇA IVO ABDON FERRARI (UIRAPURU)

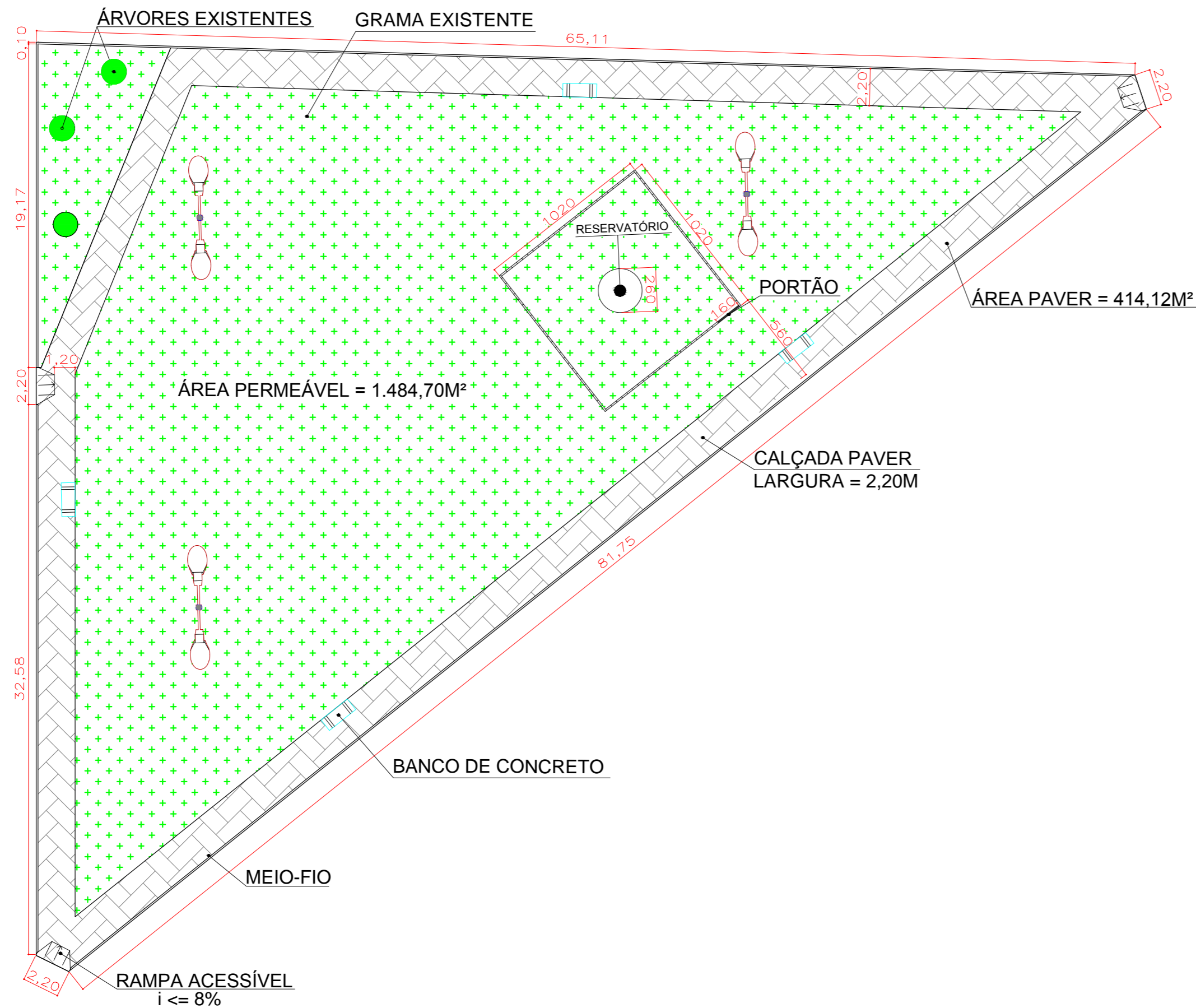
RUA MIGUEL JACOB COM RUA 24 E COM RUA 25,
SETOR AEROPORTO,
PIRACANJUBA-GO

Prefeitura Municipal de Piracanjuba
CNPJ: 01.179.647/0001-95

Anacarla Elias de Andrade Fernandes
Engenheira Civil
CREA: 1014586631D-GO

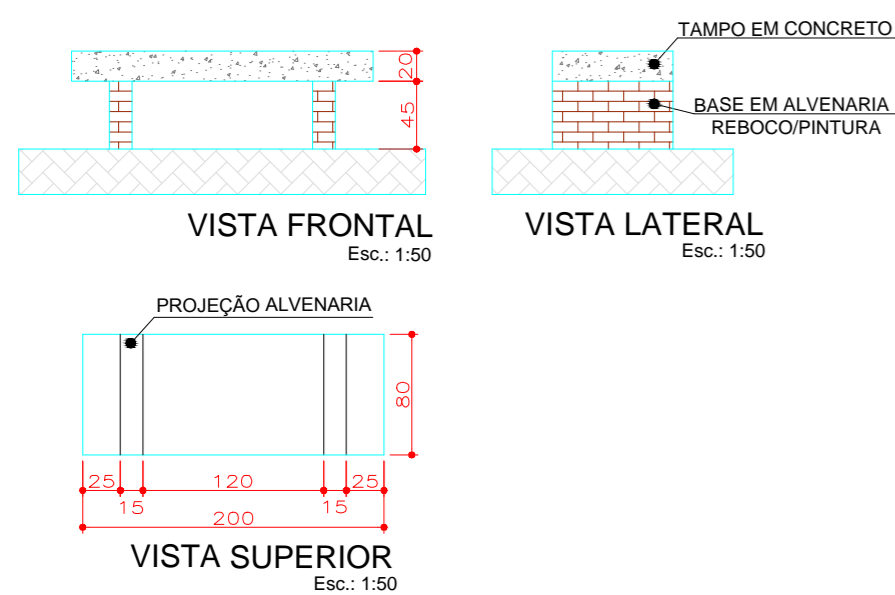
PROJETO

CONTEÚDO Planta baixa Detalhe dos bancos Detalhe das rampas Planta de situação		ÁREA TOTAL 1.304,95
DATA Outubro/2016	ESCALA INDICADA	PRANCHA 1/2

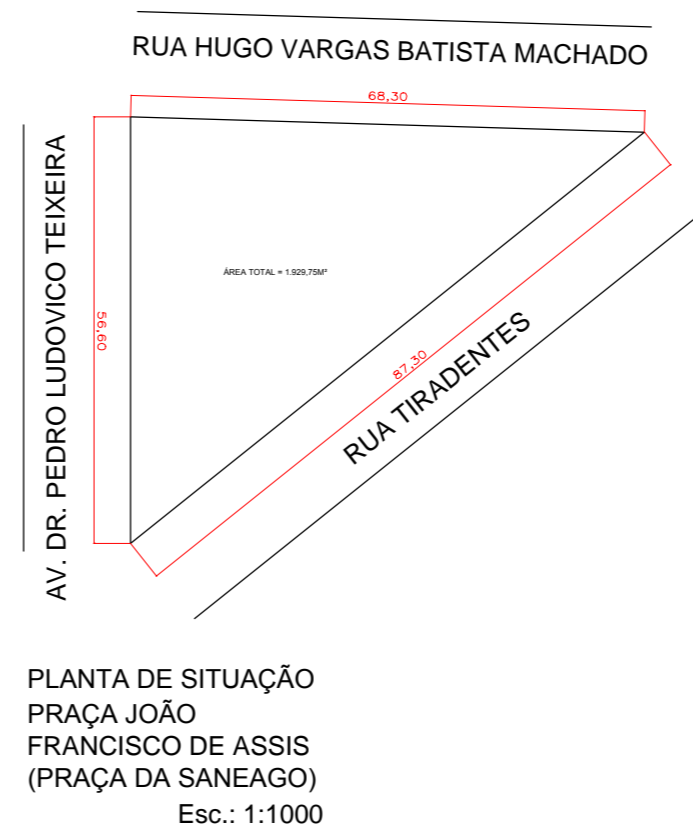
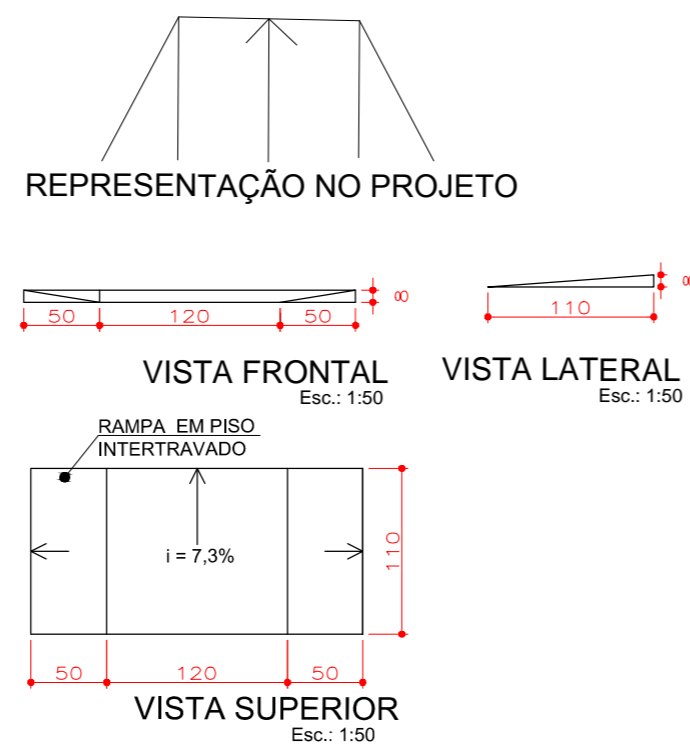


PLANTA BAIXA PRAÇA JOÃO FRANCISCO DE ASSIS (PRAÇA DA SANEAGO)
Esc.: 1:250

DETALHES - BANCO



DETALHES - RAMPA



PREFEITURA MUNICIPAL DE PIRACANJUBA

Praça Wilson Eloy Pimenta 100 - Centro
Piracanjuba-GO

PRAÇA JOÃO FRANCISCO DE ASSIS

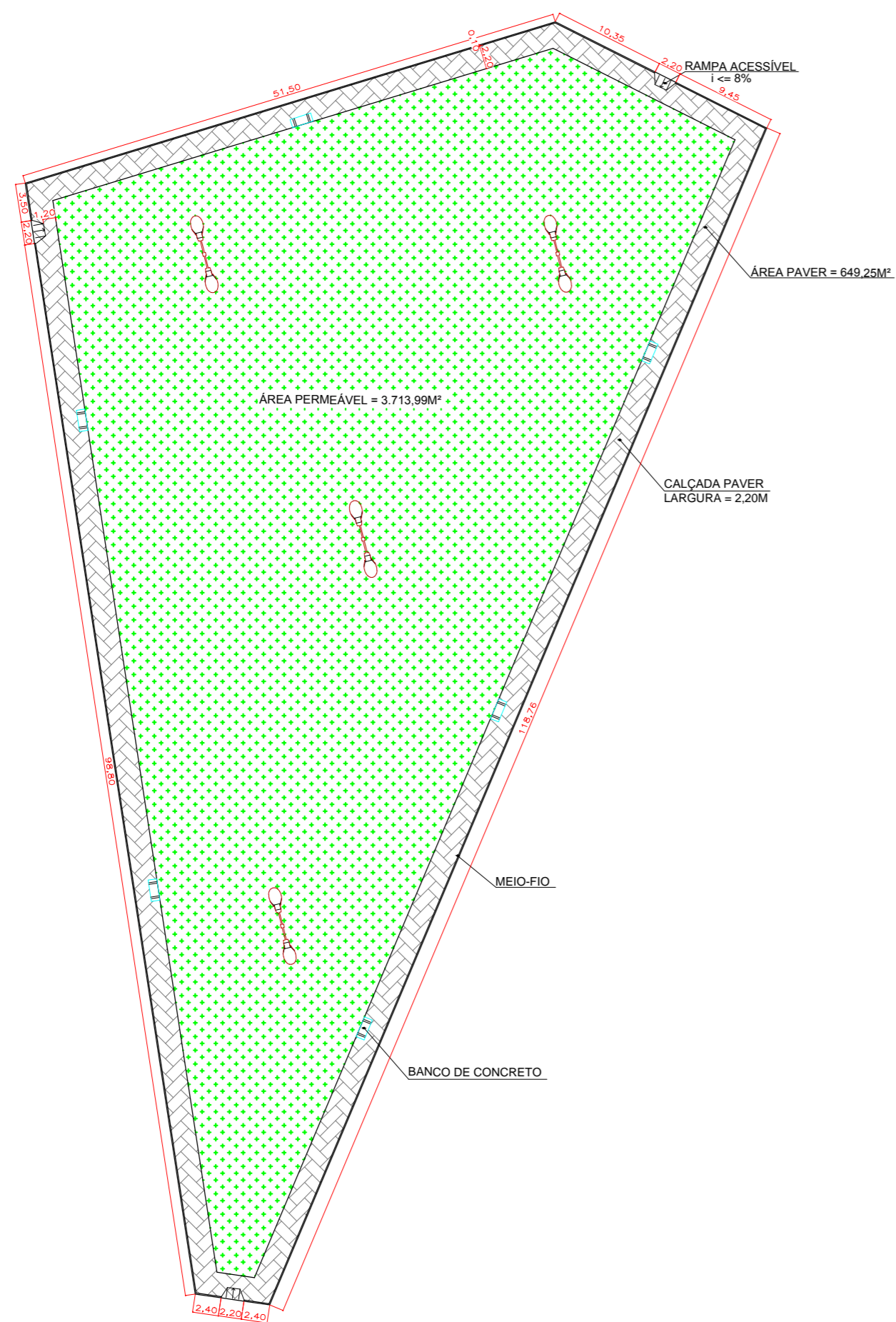
RUA TIRADENTES COM RUA HUGO VARGAS BATISTA MACHADO E COM AVENIDA DR. PEDRO LUDOVICO TEIXEIRA, CENTRO. PIRACANJUBA-GO

PROJETO

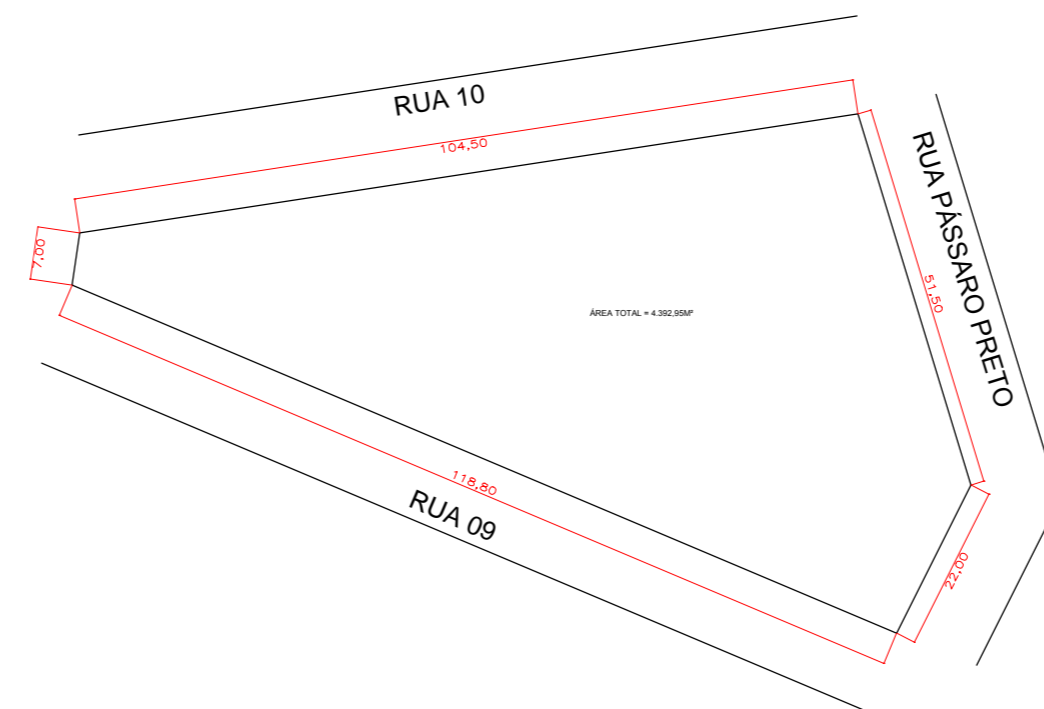
Prefeitura Municipal de Piracanjuba
CNPJ: 01.179.647/0001-95

Anacarla Elias de Andrade Fernandes
Engenheira Civil
CREA: 1014586631D-GO

CONTEÚDO Planta baixa Detalhe dos bancos Detalhe das rampas Planta de situação	ÁREA TOTAL 1.929,75
DATA Outubro/2016	ESCALA INDICADA
	FRANCHA 1/2

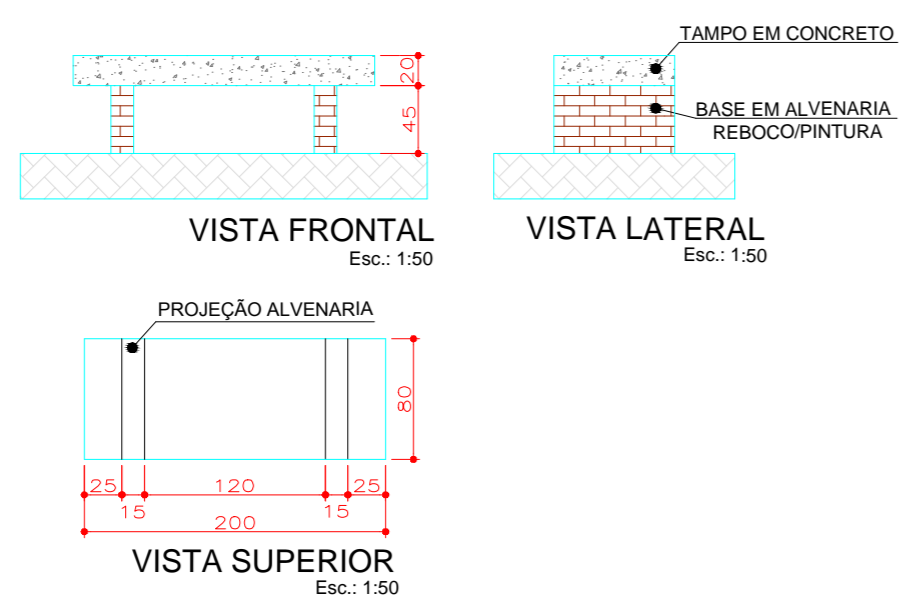


PLANTA BAIXA PRAÇA SEBASTIÃO DE OLIVEIRA 2
Esc.: 1:500

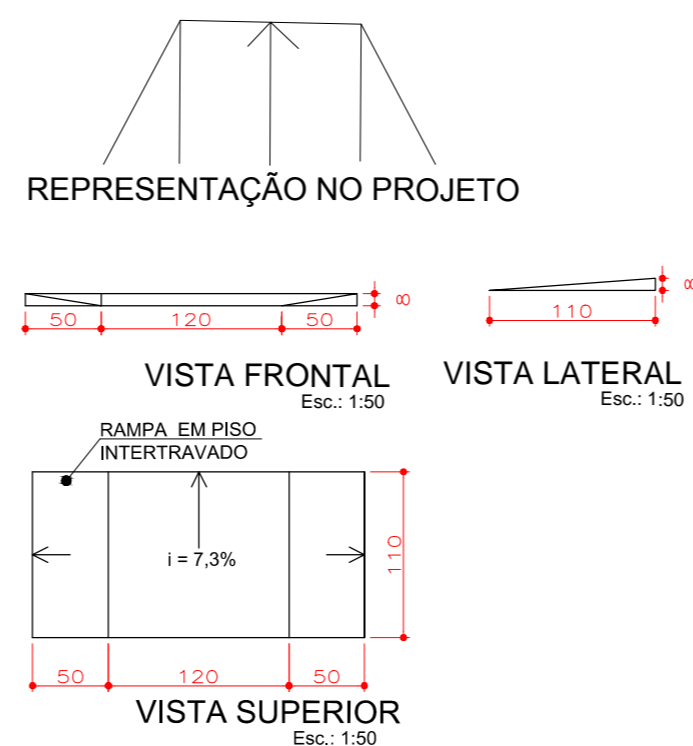


PLANTA DE SITUAÇÃO PRAÇA SEBASTIÃO DE OLIVEIRA 2
Esc.: 1:1000

DETALHES - BANCO



DETALHES - RAMPA



PREFEITURA MUNICIPAL DE PIRACANJUBA

Praça Wilson Eloy Pimenta 100 - Centro
Piracanjuba-GO

PRAÇA SEBASTIÃO DE OLIVEIRA 2

RUA PÁSSARO PRETO COM RUA 09 E COM RUA 10,
SETOR SEBASTIÃO DE OLIVEIRA,
PIRACANJUBA-GO

Prefeitura Municipal de Piracanjuba
CNPJ: 01.179.647/0001-95

Anacarla Elias de Andrade Fernandes
Engenheira Civil
CREA: 1014586631D-GO

PROJETO

CONTEÚDO Planta baixa Detalhe dos bancos Detalhe das rampas Planta de situação		ÁREA TOTAL 4.392,95
DATA Outubro/2016	ESCALA INDICADA	PRANCHA 1/2